

«СОГЛАСОВАНО»
Начальник Управления
образования Департамента
социальной политики
Администрации города Кургана
«___» сентябрь 2015 года
_____ И.С. Сбродов

«УТВЕРЖДАЮ»
Директор
МБОУ «Гимназия № 31»
«___» _____ 2015 года
_____ Н.Л. Древницкая

«СОГЛАСОВАНО»
Начальник ОГИБДД УМВД
России по г. Кurgану
подполковник полиции
Н.Н. Горелов
«___» сентябрь 2015 года

ПАСПОРТ

дорожной безопасности

**муниципального бюджетного общеобразовательного
учреждения города Кургана «Гимназия № 31»**

Общие сведения

муниципальное бюджетное общеобразовательное учреждение города
Кургана «Гимназия № 31»

Юридический адрес: 640018 город Курган, улица Пичугина,36

Фактический адрес: 640018 город Курган, улица Пичугина,36

Руководитель:

Директор Древницкая Наталья Леонидовна 23-52-83
(фамилия, имя, отчество) (телефон)

Заместитель директора
по учебной работе Максимовских Юлия Григорьевна 23-51-85
(фамилия, имя, отчество) (телефон)

Заместитель директора
по воспитательной работе Вторушина Вера Иосифовна 23-51-85
(фамилия, имя, отчество) (телефон)

Ответственный работник Управления образования Департамента социальной
политики Администрации города Кургана:

Журавлева И.И., ведущий специалист отдела дошкольного образования
Управления образования, тел. 65-02-29

Ответственный от ОГИБДД УМВД России по г. Кургану:

Ковалёва Е.М., капитан полиции, старший инспектор ОГИБДД УМВД по
г. Кургану, тел. 77-51-88; телефоны оперативных служб: +7(3522)26-64-90,
+ 7 (3522) 77-51-10

Количество обучающихся: 1116

Наличие уголка по БДД: имеется (2-й этаж)
(если имеется, указать место расположения)

Наличие класса по БДД: нет

Наличие (автогородка) площадки по БДД: нет

Наличие автобуса в ОУ: нет

Время занятий в ОУ:

1-ая смена: 8:00 – 13:05

2-ая смена: 13:40 – 18:35

внеклассные занятия: 17:00 – 19:00

Телефоны оперативных служб:

56-94-90 дежурная часть ОБДПС ГИБДД

02 сот. 020

Содержание


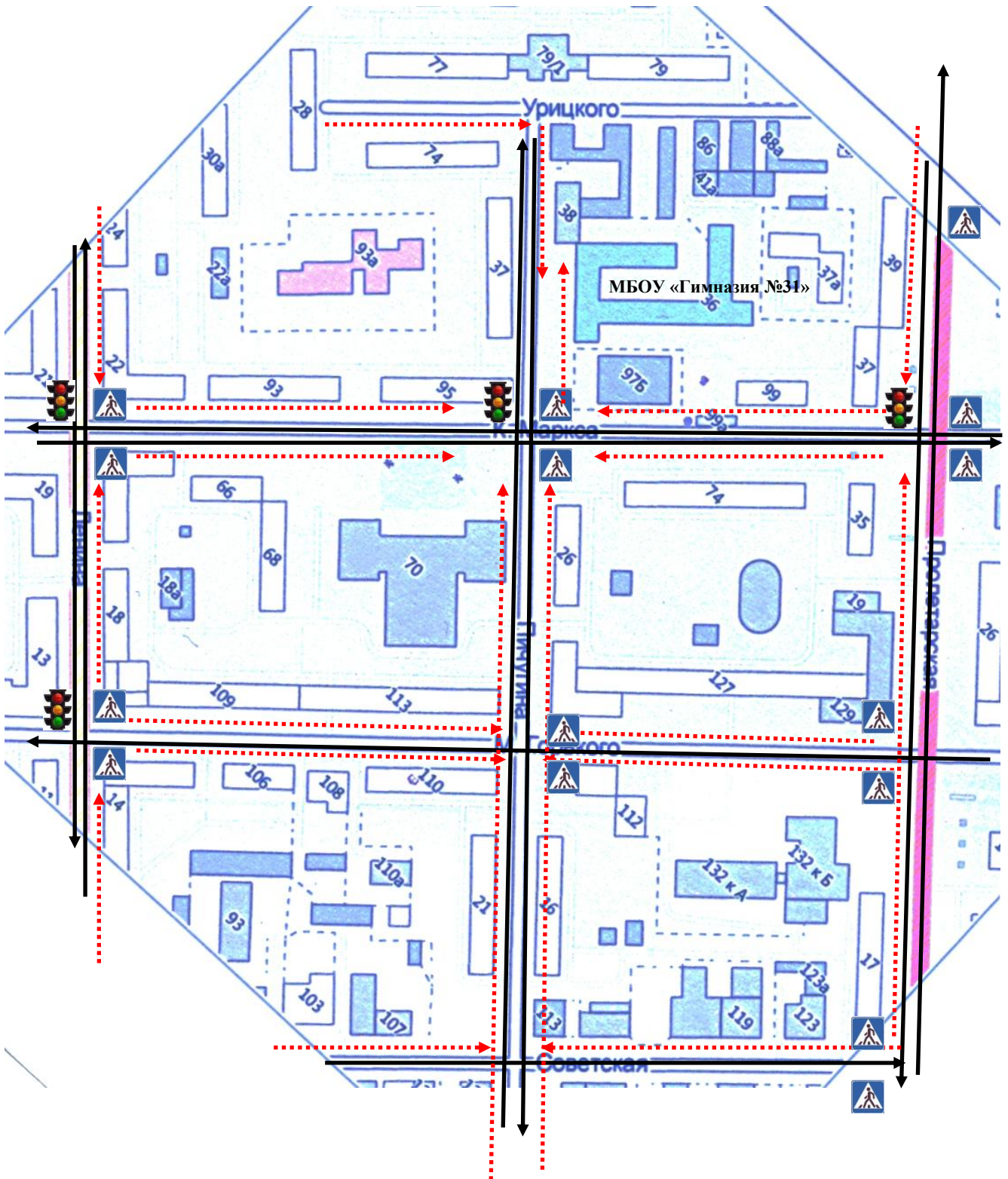
I. План-схемы ОУ.

- 1) район расположения ОУ, пути движения транспортных средств и детей (учеников, обучающихся);
- 2) пути движения транспортных средств к местам разгрузки/погрузки и рекомендуемых безопасных путей передвижения детей по территории образовательного учреждения.

II. Приложения

І. План – схемы ОУ

План схема района расположения МБОУ «Гимназия №31»,
Пути движения транспортных средств и детей (учеников)



- движение транспортных средств



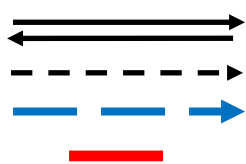
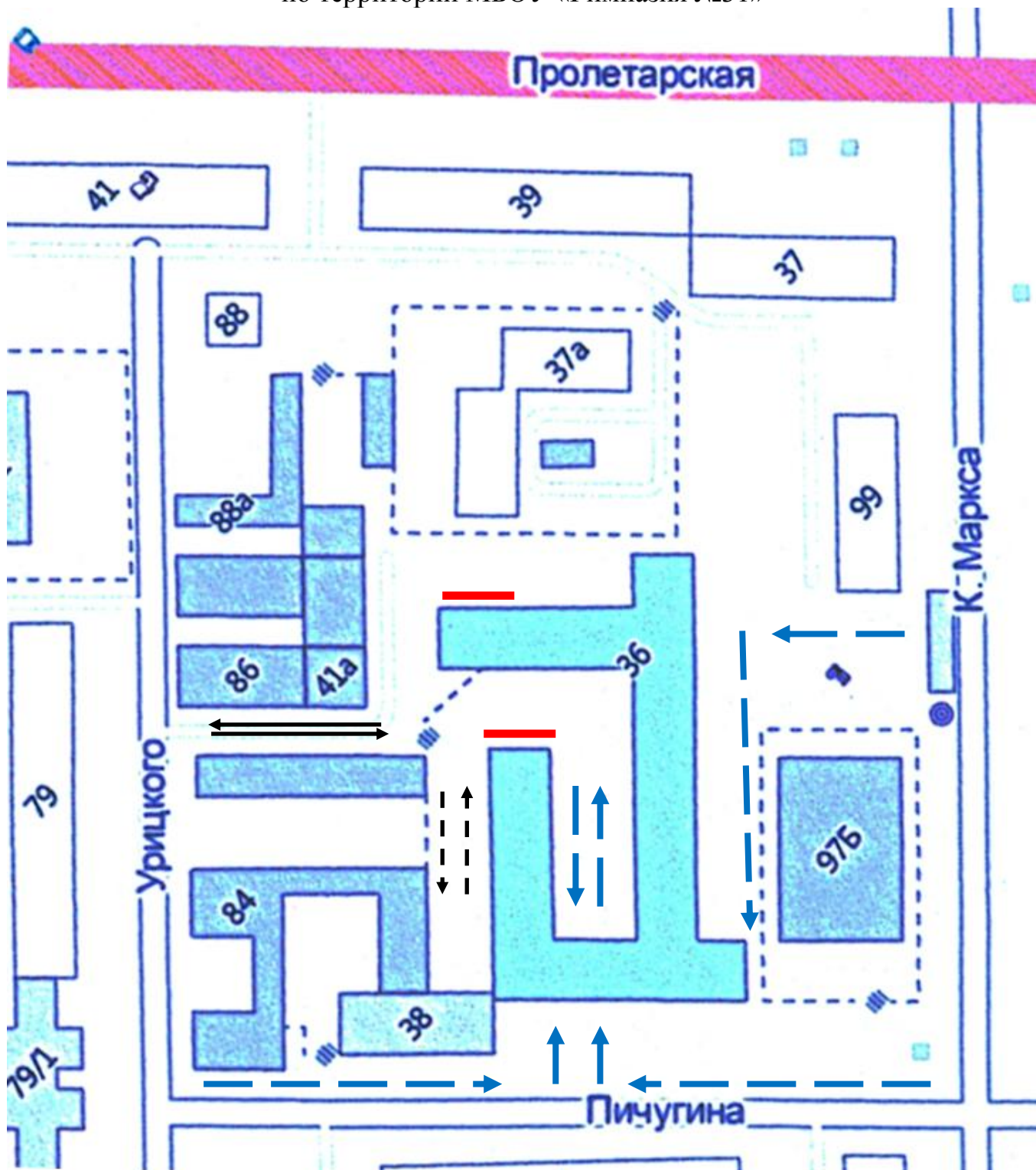
- движение детей (учеников) в (из) ОУ



- надземный пешеходный переход

- светофор

Пути движения транспортных средств к местам разгрузки/ погрузки и рекомендуемые пути передвижения детей по территории МБОУ «Гимназия №31»



- въезд/выезд грузовых транспортных средств
- движение грузовых транспортных средств по территории ОУ
- движение детей и подростков на территории ОУ
- место разгрузки/погрузки